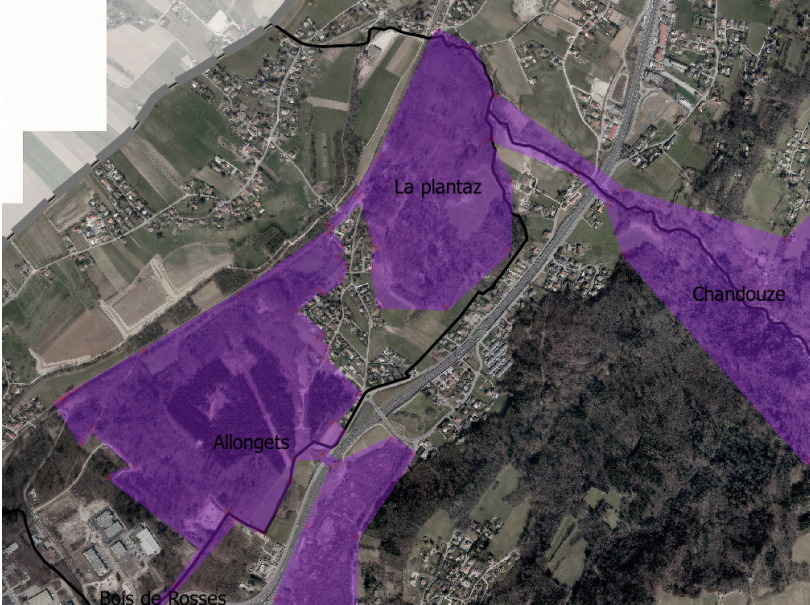




<b>Enjeux CT ENS AA</b>	Préserver les réservoirs de biodiversité, zones relais et de nature ordinaire, les paysages
<b>Thème</b>	Habitats et espèces patrimoniales
<b>Maître d'ouvrages porteur</b>	Commune de Juvigny
<b>Comité de suivi de la fiche</b>	Porteur, Annemasse-Agglo et Conseil Départemental 74
<b>Titre de l'action</b>	PG 1.6 – Elaboration d'un plan de gestion en vue de la création d'un site ENS sur les Bois des Allongets et de la Plantaz
<b>Priorité</b>	3

Localisation	Secteur
Bois des Allongets et de la Plantaz - commune de Juvigny	
<p> Contour du futur site étudié</p> <p> Limites communales</p>	

*Figure 1, source SIG Annemasse Agglo*

Contexte
<p>Les boisements de plaine comme le Bois des Allongets constituent, avec les Voirons, un milieu réservoir relais privilégié pour la grande faune tels que le cerf, le chevreuil et le sanglier ; et les lisières forestières nombreuses accueillent également papillons, reptiles, chauves-souris, amphibiens, ainsi que quelques espèces patrimoniales floristiques (glaïeuls des marais, œillet superbe...).</p> <p>Le Bois des Allongets se situe par ailleurs sur le corridor d'intérêt régional rendu fonctionnel depuis la création de l'Ecopont sur la RD1206. Ce corridor permet de relier les Bois de Jussy et le Bois de Rosses avec le Massif des Voirons.</p> <p>Une étude d'impact pour le poste RTE réalisée en 2017 a recensé sur le Bois des Allongets un total de 20 espèces animales à enjeu de conservation locale, dont la plupart présentent un enjeu moyen, à l'exception du Sonneur à ventre jaune (batracien) et de la Grande cétoine dorée (Coléoptère saproxylique) qui présentent un enjeu assez fort. Les données récoltées lors de l'étude d'impact du P+R chasseurs en 2017 confirment ces relevés.</p> <p>Le Bois des Allongets est en cours de classement en arrêté de protection de biotope.</p> <p>La commune de Juvigny a protégé ces espaces au travers de son PLU puis mis en partie en gestion à l'ONF les parcelles publiques des Bois des Allongets et de la Plantaz. En effet la présence d'argile à molinie accueillant une biodiversité particulière (relevée par l'ONF) a motivé une gestion adaptée et rigoureuse en vue de sa préservation. De plus, l'ONF exploite certaines parcelles en îlots de senescence.</p>

Le Bois de la Plantaz constitue quant à lui une continuité écologique reliant le Bois des Allongets au vallon de la Chandouze, listé en ZNIEFF I et II, et lui-même relié au Massif des Voirons.

### Objectifs de l'action

La création d'un site ENS sur les Bois des Allongets et de la Plantaz permettrait de garantir la pérennité de la gestion forestière en place. En complément, une animation foncière auprès des propriétaires et exploitants privés permettrait d'étendre les mesures environnementales en place sur les parcelles privées des Bois. Les prairies extensives des bois seraient également prises en compte.

Ces bois constituant des espaces relais importants pour les projets de sites ENS du Massif des Voirons et des Bois de Rosses, des mesures de restauration d'habitats d'espèces patrimoniales et de fonctionnalité corridor pourraient être mises en place de façon coordonnées et globales à l'échelle du territoire d'Annemasse Agglo sur l'ensemble de ces sites.

### Contenu de l'action

L'action consistera en l'élaboration d'un plan de gestion en vue de la création d'un site ENS, répondant aux enjeux et objectifs précités.

### Faisabilité

<i>Technique et organisationnelle</i>	Le référent biodiversité réalisera pour cette fiche une prestation d'assistance à maîtrise d'ouvrage pour la mise en concurrence et le choix d'un prestataire.
<i>Juridique et financier</i>	
<i>Foncier</i>	

### Chiffrage de l'action

<i>Détail de chaque étape</i>	<i>Chiffrage €TTC</i>	<i>Maître de l'Ouvrage</i>	<i>Taux de subvention CD74</i>
Etude d'un plan de gestion	20 000€	Commune de Juvigny	60%
Référent biodiversité	7 jours	Annemasse-Agglo	

### Calendrier / Phasage

2020	2021	2022	2023	2024
	Etude pour l'élaboration d'un plan de gestion	Signature du contrat de site et mise en place du plan		

### Indicateurs

Nombre d'hectares nouvellement labellisés